

1
ERA.T-76.1.3557

P-3621



EESTI NSV MINISTRITE NÕUKOGU RIIKLIK EHTUSKOMITEE
VABARIIKLIK RESTAUREERIMISVALITSUS

OBJEKT: Haapsalu vanalinn

ŠIFFER NR. Ha-78

TELLIJA: Haapsalu Raj. RSN TK El.Ekspl.Valitsus

TEOSTAJA: _____

Haapsalu vanalinna kaitsetsooni kvartalite
K-8 ja K-9 (osaline) eskiisne saneerimis-
ettepanek. Kõide III. Fotoillustratsioonid.

Juhataja: _____

Peainsener: _____

Peaarhitekt: K. Aluve

Juhataja asetäitja: R. Eriit

Projekt-jaoskonna juhataja: _____

Peaspetsialist ajaloo alal: _____

Peaspetsialist arhitektuuri alal: _____

Projekti peainsener: J. Vali

Objekti autor: E. Sedman

TALLINN 197_8.

Arakiri õige
projektide peainsener

2

Fotoillustratsioonide nimistu.

1. S.Waxelbergi Haapsalu linna ja linnuse plaan aastast 1683. Originaal Rootsi Sõjaarhiivis. Koopia Haapsalu Rajoonidevahelises Koduloomuuseumis Hm-1421. Repro J.Sedman 1974.
2. Väljavõte Haapsalu linna 1798.a. plaanist. RAKA fond 854, nim.A (A-5), s-ü gV-107. Repro V.Rinaldo 1978.
3. Väljavõte Haapsalu linna 1800.a. plaanist. RAKA fond 2072, nim.2, s-ü,33. Repro V.Rinaldo 1978.
4. Väljavõte Haapsalu linna 1848.a. plaanist. RAKA fond 2072, nim.2, s-ü, 35. Repro V.Rinaldo 1978.
5. Väljavõte Haapsalu linna 1896.a. plaanist. RAKA fond 854, nim.4 (A-5), s-ü 9V-106. Repro V.Rinaldo 1978.
6. S.Waxelbergi 1683.a. Haapsalu linna panoraamvaated idast ja läänest. Originaal Rootsi Sõjaarhiivis Stockholmis. Repro raamatust S.Karling, Matthias Holl från Augsburg. Göteborg 1932. Repro R.Valdre 1968.
7. O-suunaline vaade Vaikselt Promenaadilt üle Väikese Viigi vanalinnale. Panoraamil on näha Taani kiriku torni siluett, sellest vahetult paremal end.kohtuhoone (nüüd koolidevahelised töökojad) ja linnuse kellatorni 1930-ndate aastate foto end. Haapsalu sadamakapten Dempf'i albumist Haapsalu Rajoonidevahelises Koduloomuuseumis. Repro R.Valdre 1975.
8. Linnulennuline vaade Haapsalule 1930-ndate aastate algusest. Ees paremal tagalaht, Suur-Promenaad kuursaali, laululava ja paadisillaga. Keskel Viie Risti väljak, kvartalid K-8 ja K-9, kohtuhoone, paremal Väike-Viik, taga nn. Kassinina ehk eeslaht. Postkaart end. Haapsalu sadamakapten Deupf'i albumist Haapsalu Rajoonidevahelises Koduloomuuseumis. Repro R.Valdre 1975.

9. Linnulennuline vaade linnuse kellatornist vanalinnale, hol-
midele ja sadamale 1837.a. N.Brjantschepikoff'i joonise jär-
gi F.Knorre lito (47,9 x 33). Maapsalu Rajoonidevahelises
Koduloomuuseumis Hm-1313. Repro R.Valdre 1968.
10. Linnulennuline vaade linnuse kellatornist vanalinnale, hol-
midele ja sadamale. XX saj. alguse postkaart J.Vali kogust.
Repro V.Rinaldo 1978.
11. Linnulennuline vaade linnuse kellatornist vanalinnale, hol-
midele ja sadamale XX saj. 1.veerandi postkaart V.Vaheri
kogust. Repro R.Valdre 1968.
12. Linnulennuline vaade linnuse kellatornist vanalinnale, holmiä
dele ja sadamale. Foto V.Rinaldo 1977.
13. Vaade nn. rootsi turult linnuse poole. Foto enne aastat 1916.
Repro raamatust "Die Baltische Provinzen. Band 3. Benten und
Bieder. Herausgegeben von Otto Grautoff. Berlin-Charlotten-
burg 1916. Repro R.Valdre 1968.
14. W-Suunaline vaade Vieristi väljakule. XX saj. alguse post-
kaart J.Vali kogust. Repro V.Rinaldo 1978.
15. NW-suunalise vaade Vieristi väljakule. Foto V.Rinaldo 1977.
16. Lauristini (Ehte) g. T tänavafassaad. XX saj. algaastate
foto Fr.Dietrich'i albumist. Repro V.Rinaldo 1977.
17. Pioneeri (Mängu) tänavvaade Vieristi väljakult. Ees paremal
Pioneeri t.7 elamu. Foto V.Rinaldo 1977.
18. Pioneeri t.7 elamu tänavvaade. Foto V.Rinaldo 1977.
19. Pioneeri t.9 elamu. S-vaade. Foto V.Rinaldo 1977.
20. Pioneeri (Mängu) tänavvaade. Keskel Pioneeri t.5.
Foto V.Rinaldo 1977.
21. Lauristini t.6/Pioneeri t.3 kauplus-elamu. Vaade nn. rootsi
turult. Foto V.Rinaldo 1977.

22. Lauristini t.6/ Pioneeri t.3. Siseõue vaade.
Foto V.Rinaldo 1977.
23. Lauristini t.6/Pioneeri t.3. Pioneeri tänava poolne vaade.
Foto V.Rinaldo 1977.
24. Lauristini t.8. Üldvaade tänavalt. Keskel peahoone, vasakul
end. abihoone. Foto V.Rinaldo 1977.
25. Lauristini t.10. Vaade Lauristini (Ehte) ja Wiedemanni (Rüütli)
tänavristmikult. Foto V.Rinaldo 1977.
26. Lauristini t.10 majandushoone. Orienteeruvalt samas kohas,
piki Wiedemanni (Rüütli) tänavat asus Haapsalu esimene
postkontor. Foto V.Rinaldo 1977.
27. Wiedemanni (Rüütli) tänavvaade endise kohtuhoone esiselt
väljakult. Keskel majavaldu Wiedemanni t.15/17.
Foto V.Rinaldo 1977.
28. Wiedemanni t.15/17 juugendstiilis elamu. NW-vaade.
Foto V.Rinaldo 1977.
29. Wiedemanni t.15/17 elamu. Vaade majavaldukrundilt Pioneeri
t.5. Foto V.Rinaldo 1977.
30. Pioneeri (Mängu) tänavvaade. Keskel Pioneeri t.2/4 (end.kaup-
lus-elamu), selle otsas paremal endise pastoraadi abihoone.
Foto V.Rinaldo 1977.
31. Pioneeri t.2/4 (elamu nr.2) hoovipoolne vaade.
Foto V.Rinaldo 1977.
32. Pioneeri t.2/4. Vaade Tšaikovski (Suur-Mere) tänavapoolsest
aiasast. Foto V.Rinaldo 1977.
33. Võidu (Kalja) tänavvaade nn. rootsi turult. Keskel Lauris-
tini t.4 (endine pastoraadihoone). Foto V.Rinaldo 1977.
34. Rootsi turu NO-suunaline vaade. Keskel Lauristini t.2 kaup-
lus-elamu, mille vasakpoolsest otsast suundus end.Pime t.
(Dunkelsstrasse), Foto V.Rinaldo 1977.

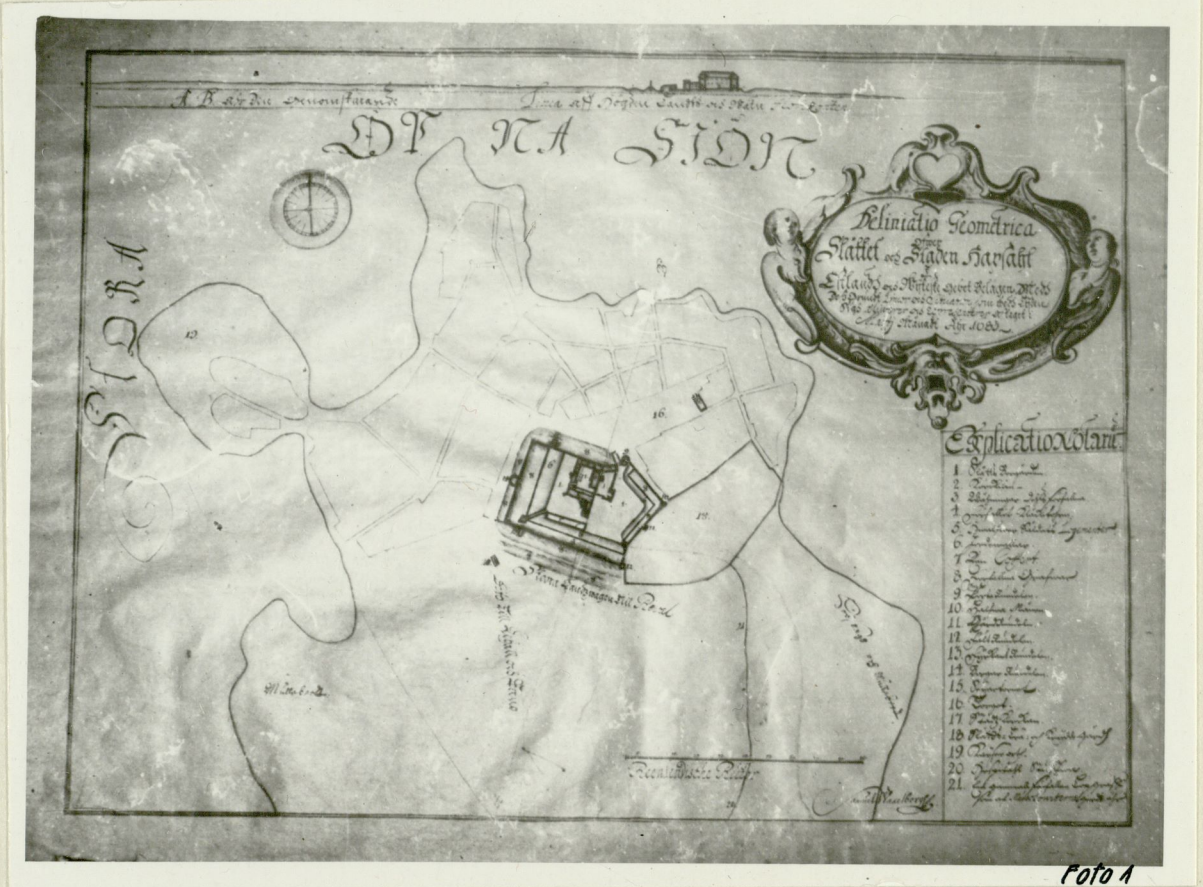


Foto 1

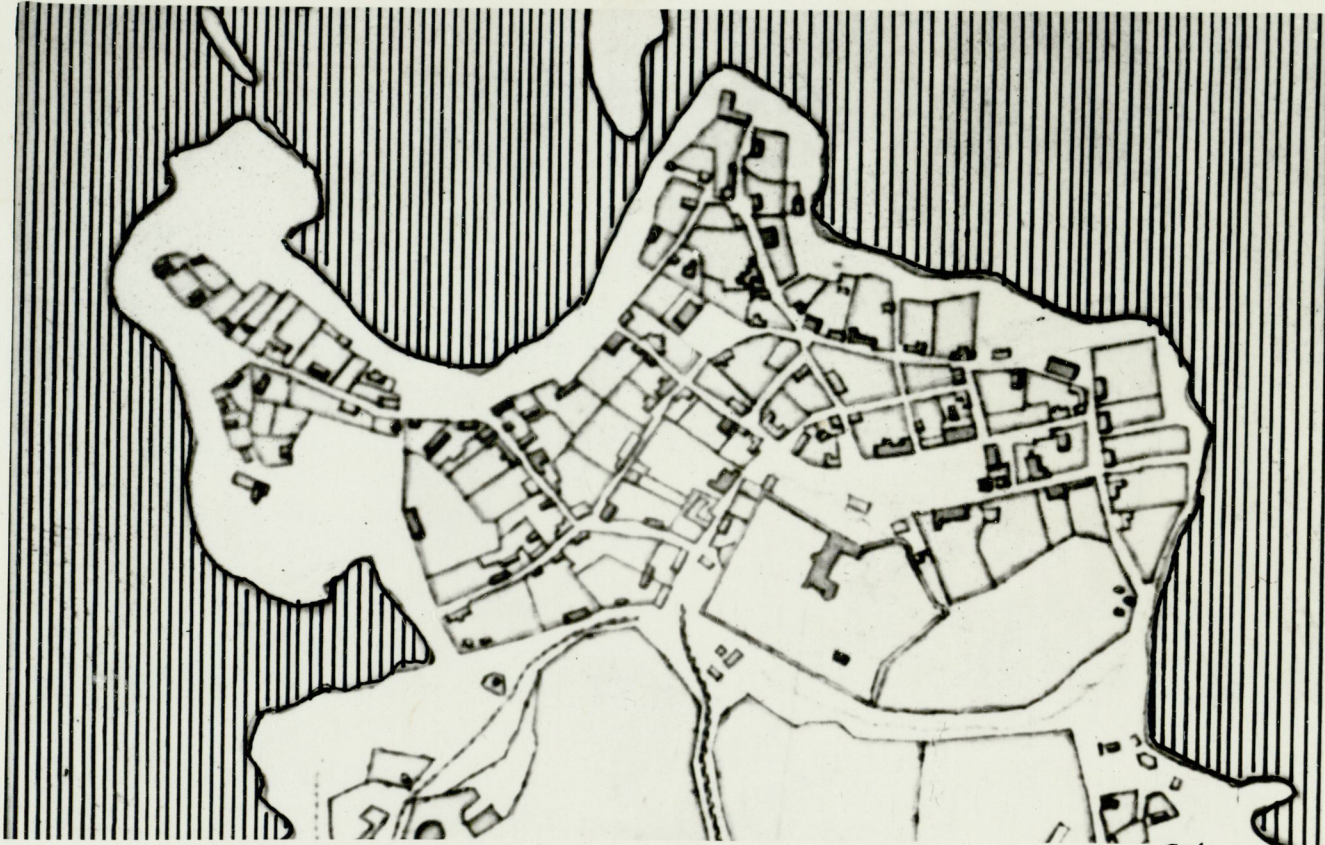


Foto 2

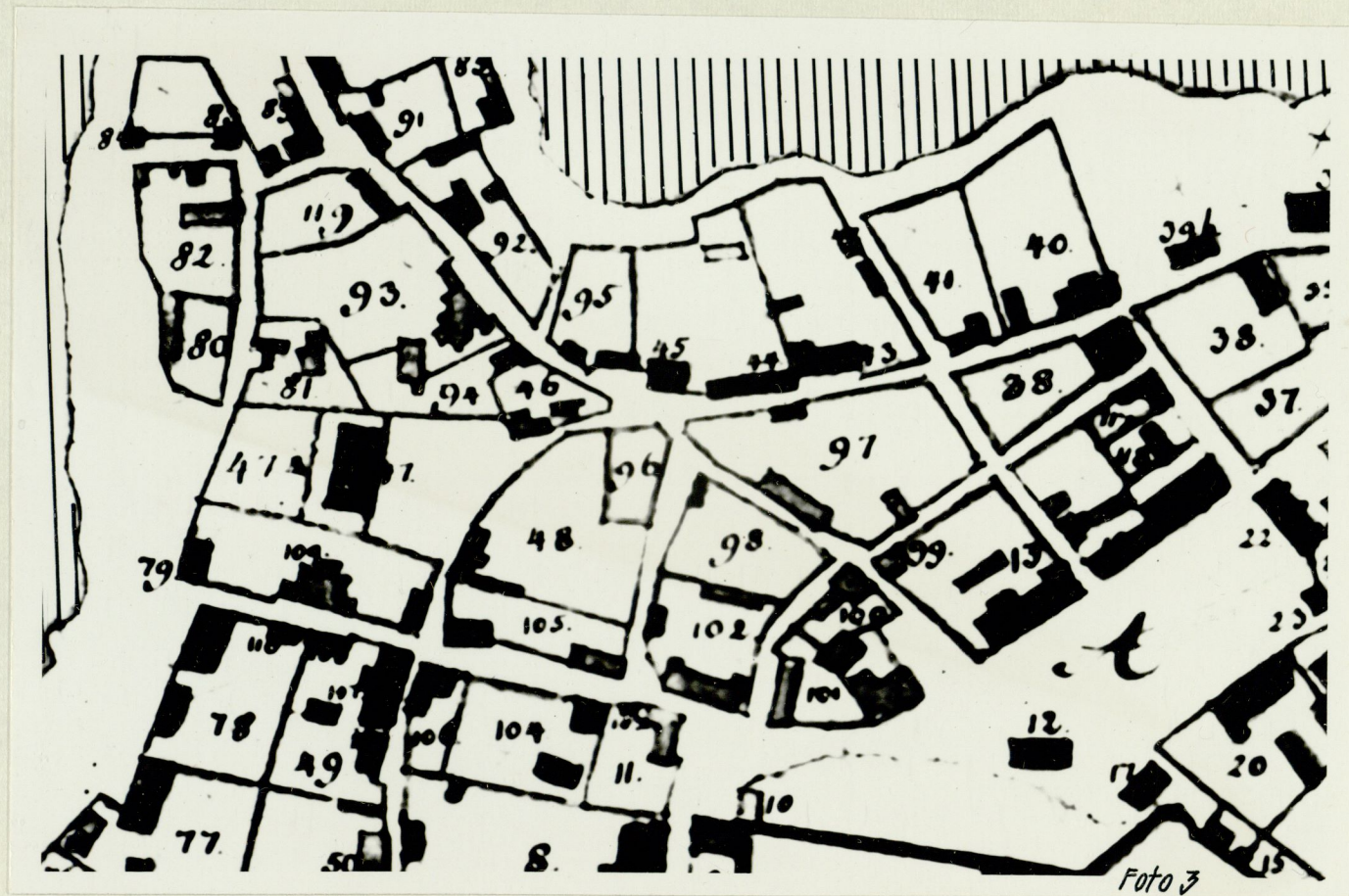


Foto 3

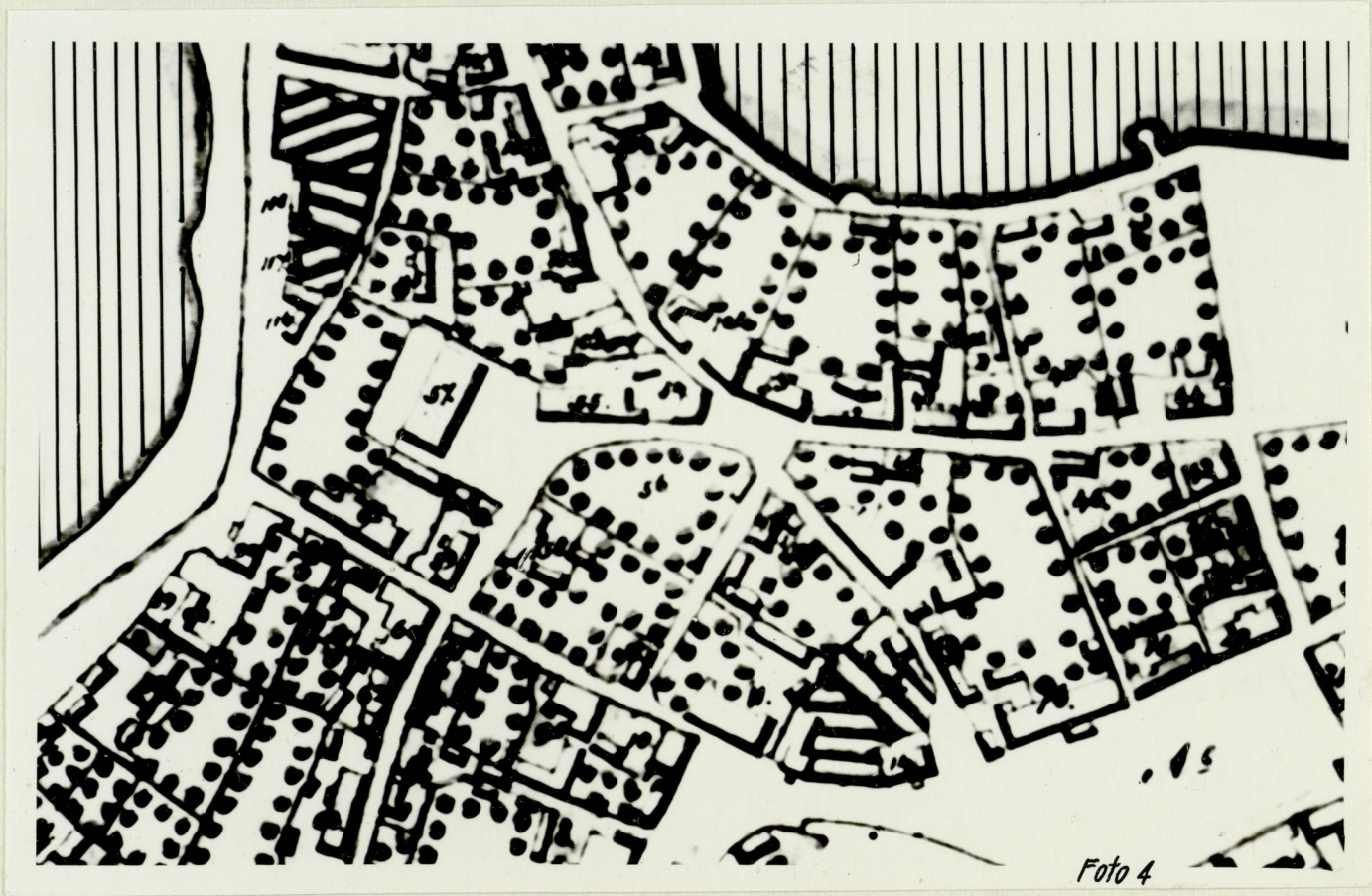


Foto 4



Foto 5 11.11.14

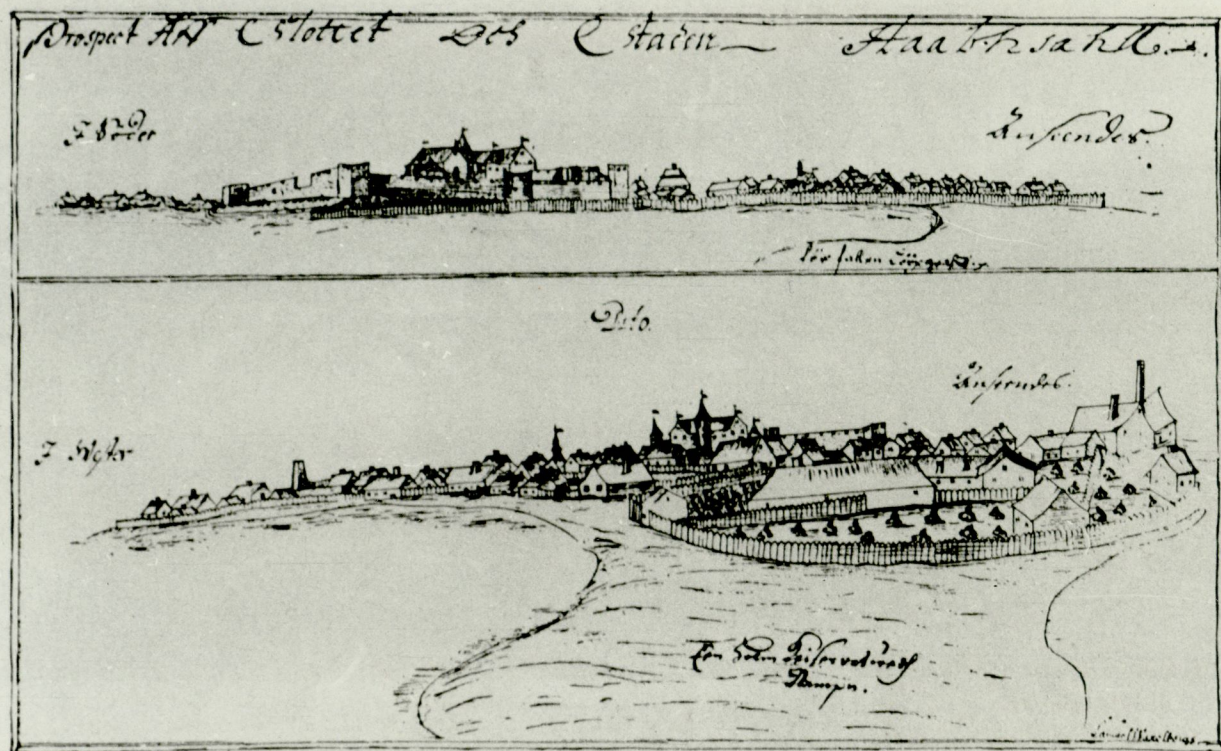


Fig. 7. Hapsals stad och slott. Teckningar av S. Waxelberg 1683. (K. A.)

Foto 6



Foto 7



Foto 8



Foto 9

Hapsal
Гапсаль

Totalansicht
Общий видъ



Foto 10



Foto 11



Foto 12



Foto 13

Гапсалъ
Hapsal

Кондиторская на пяти углахъ.
Konditorei an den fünf Ecken.



Foto 14



Foto 15



Foto 16



Foto 47



Foto 18



Foto 19



Foto 20



Foto 21



Foto 22



Foto 23



Foto 24



Photo 25



Foto 26



Foto 27



Foto 28



Foto 29



Foto 30



Foto 31



Foto 32



Foto 33



Foto 34