

Eesti NSV mõisaarhitektuur

HUMALA

mõis M-17

HARJU

rajoon

KEILA

k/n

jrk	Säiliku nimetus	arv	kuup.	Märkused
1.	Inventariseerimisankeet	1	13. XII 1979	
2.	Situatsiooniplaan	1	"	
3.	Fotod	11	"	
4.	Negatiivid	9	"	
5.	Peahoone inventariseerimis- plaan(a)			
6.	Peahoone ruumilahenduslik skitseering			
7.	EKSPERIMENTAALANKEET "L"	1	13. XII 79	
8.	Ajal. plaan	1	1. IV 1984	

A N K E E T

EESTI NSV-s SÄILINUD MÕISAHOONETE ESIALGSEKS INVENTARISEERIMISEKS

I Üldandmed

1. Mõisa nimi: Humala (Humala)
(eestikeelne ja sulgudes saksakeelne)
2. Mõisa liik: alimõis
(peamõis, karjamõis, abimõis jne.)
3. Asukoht, aadress: Harju, Keila
(rajoon, külanõukogu)
end.maakond, end.kihelkond: Harjumaa, Keila
4. Kaugus km suuremast liiklusteest, millisest ja mis suunas:
Valim - Klooga uut. ca 10 km põhjapool
5. Valdaja või valdajad ja kasutajad:
.....
(asutuse või ettevõtte täielik nimetus)

II Mõisaansambli lühiiseloostus:

(hooned, haljastus, veekogud, väraval ja piirded; skitseerida hoonete asetus mõisa südamikus, kirjeldada hooned, parki ja muid rajatisi lühidalt, määrata juurlepääsuteed ja ilmakaared kogu mõisa suhtes, kasutades lisalehte kui vajalik)

Peahoone erinevate vahetuste välgu on valmis viijast
piiratud majandushoonelega. Töö ja köitööd
arvud peahoone taga. Peahoonest põhjapool
ca 0,5 km vaugusel värskeva rajandi pool
elitatud maavõidet laud.

III Mõisa peahoone:

1. Ploanilähendus (anda põhikorruste skemaatiline ruumijaotus lisalehel).
2. Välisarchitektuur ja detailid (hoone märkimisväärsete arhitektuuriliste elementide ja detailide loetelu ning seisund)

ühemordne, ^{pool} ~~sisel~~ruutnurga, põhiplaani välja
 viidatud hoone. 6 fassaadi väljast. Sissepääs
 nähtavad arvad 1 + 2 + väljast + 2 + 1. 6 fassaadi
 uueks korras, mis lubab öelda, et tal paiknes
 kaarekujul. Hoone on muutud pikusõlmiga, mille
 all on eeldatavad uue suu avende tal uue suu

3. Sisearhitektuur:
 (loetleda ruumides kunstilisi elemente ja detaile: stukk-
 dekoor seintel, laes; parkett - puit, kivi; laemaalingud,
 seinamaalingud, ehisliistud seintel, paneelid, sarbad,
 pilastrid, seinakapid, peeglid, sepsidetailid, ahjud, ka-
 minad, ja märkida kus nad asuvad)

? (ei jäänud loovuse)

4. Keldriruumide kirjeldus:
 (laekonstruksioon, seinad, ukсед, sepsid, jne.)

IV Ksikhoonete loetelu:^{x)}

Krk. nr.	Hoone algne funktsioon	Vanus	Stiil	Arhitekt ^{xx)}	Materjal	Korru- seli- sus	Telje- lisus	Säilivus ^{xxx)}		
								h	r	hb
1	2	3	4	5	6	7	8	9	10	11
1.	Peahoone			18-19. saj. hooned?	paevini	1				h
2.	Valitsejamaja									
3.	Mõisateenijate elumaja									
4.	Aidad									
5.	Sõiduhobuste tallid									
6.	Tõllakuur									
7.	Kelder (eraldi ehitusena)									
8.	Kasvahoone									

x) Hoone puudumisel tõmmata lahtrisse kriips.

xx) Arhitekti või ehitusmeistri mitteteadmisel jätta lahter tühjaks.

xxx) Varemete korral märkida "varemed".

W

1	2	3	4	5	6	7	8	9	10	11
---	---	---	---	---	---	---	---	---	----	----

9. Tööhobuste tallid

10. Karjalaudad

19/20. saj

vaarivi 1

h.

11. Viinavabrik

12. Piimaköök

13. Vesiveski

14. Tuulik

15. Sepikoda

16. Rehi

17. Kuivati

18. Mõisakõrts

19.

20.

21.

22.

V Park.

Pargi üldine seisund (hea, keskmine, halb); anda lühiseloomustus kujunduse, pargiehituste ning veekogude kohta:

VI Millised väravaehitused, väravad ja piirded mõisaansamblisse kuuluvad?

VII Mitu puisteed ja missugusest suunast suunduvad mõisa, milline on nende seisund?

Idast - läänesuunas ulgab mõisaansambli läheduses
puistee - lühikene

VIII Kas on mõisaansamblisse või selle vahetusse lähedusse ehitatud uusi hooneid, kuhu ja mis otstarbel?

IX Andmed mõisas ja selle ümbruskonnas leiduva mööbli ja muu inventari kohta (kus mida on säilinud ja millises seisundis):

X Varia.

Andmed mõisaomaniku kohta. Kas mõisa territooriumil on matmispaiku, kabeleid, riste, monumente? Kui mõisa perekonna matmispaik on khk. kirikuaias, siis missuguses kirikuaias või kalmistul?

XI Pärimused ja legendid.

Astuda kontakti inimestega, kes teavad pärimusi või legende või muid andmeid mõisa kohta või andmeid isikute kohta, kes on olnud kunagi mõisaga seotud; anda need lisalehel ankeedi juurde, ära märkides tingimata andmed küsitletud isikute kohta (nimi, vanus, aadress, amet - praegune, endine).

XII Andmed ankeedi täitja kohta:

Perekonna-, ees- ja isanimi: Maide, Yulian Gubavip
Töökoht, ametikoht ja eriala:
..... Vei Kad, Kõlar
Aadress: Tallinn, Suia 22-9

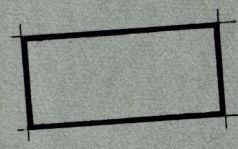



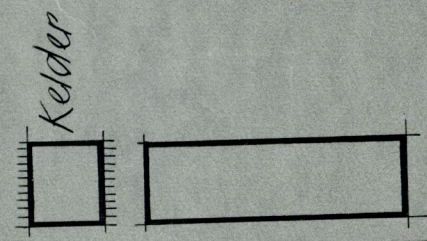


ANKKEEDI TÄITMISE KUUPÄEV:

ALLKIRI:

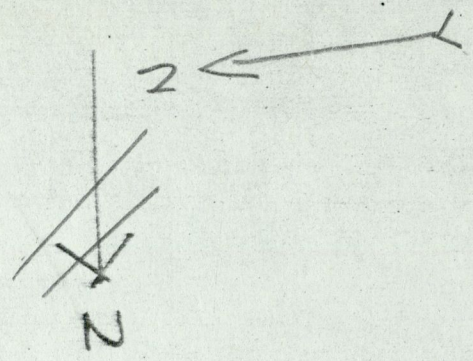
15. jaan. 1977.

Maide

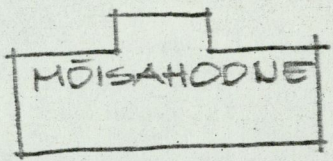




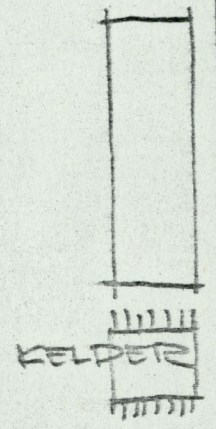
Humala mõis



8



HUMALA



Eksperimentaalankeet "L"
Eesti NSV mõisaarhitektuuri
inventariseerimiseks.

Üldandmed

Mõisa nimi	Asukoht	Ajal.-topogr. asukoht	Omanik, kasu- taja	Ehitus- mälestis	Mär- ku- sed	
eesti- keelne	saksa- keelne	rajoon k/n.	maa- kond	kihel- kond	Vabar. nim.	Kohal. nim.

*Humala Hummala Haiju keila Haiju-
keila
maas*

Märksed:

Mõisaansambli peamised elemendid ja
nende säilivus.

Loetelu	Lühiseloomustus	Kasutamine	
		hea	rahul- halb dav
Peahoone ja selle lähim ümbrus	Peahoone on enfasaadiga suunatud läände. Peahoone müü wadrasse hea väljanägemine on voluust väljast piiratud majanduskoostega. Tamm ja mõise nõhtad annid mõisa koosse luga, istandijel. Peahoonest põhjapoolas ca 0,5 km. vahetusel asuvala sojandi 1. poolal elikad maavist laud.		
	Puisteed läänest suundub mõisasse piiske (lehtpuud) — ca 0,5 km.		
	Väravad, tarad		
Park	Hävinenud.		
Aiad			
Majapidamisõu	majapidamisõue anns peahoone sees, praegu varehikes.		
Karjaõu			
Tööstushooned			
Varia			

Üksikhoonete loetelu ^{x)} ja säilivus ^{xx)}

Nr.	Nimetus	Materjal	Korru-De- seli-tee- sus ring	Tehniline sei- sünd hea rah. halb	Kasuta- mine hea r.hb	Mär- k- sed
1.	Peahoone	ivi	1	18/19 saj. rali.	n.	
2.	Valitseja maja					
3.	Teenijate elumaja					
4.	Ait					
5.	Tall	varemed				
6.	Töllakuur	varemed				
7.	Laudad	varemed				
8.	Kasvuhooned					
9.	Viinaköök					
10.	Piimaköök					
11.	Sepikoda					
12.	Vesiveski					
13.	Tõulik					
14.	Rehi					
15.	Varia					

x) Loetelu numbrid vastavad situatsiooniskeemi numeratsioonile.

xx) Varemete korral märkida "varemed".

Lühikirjeldus x)

ansambli, ehitiste, pargi, arhitektuursete väikevormide jms. (ka mõisa inventari ja mööbli) kohta.^{xx)}

Tuburidue mõisamaja. Esifasaadil eendub sümmeetriliselt paiknevale aavudega väljalike, seinapiimal on aknad paarikaupa, siseises planeeringus puudub verandid. Hoone viimistelmisel on vambad pikuski, mille all on sülindid aavude algue voluümide.

x) Soovitavalt vanuse, ümberehituste, hävimise jms. märkimisega koos vastava daatumiga. Kui andmed on saadud kohapeal, siis tingimata märkides andmete andja nimi, vanus, elukoht.

xx) Arhitektuurilt väärtuslikemate hoonete lühikirjelduses on soovitatav anda pilt välisarhitektuurist (materjal, viimistlus, katuse kuju, trepid, aknad, peasissekäik jne.), sisearhitektuurist (plaanilahenduse põhijooned, trepikojad), interjööri (märkides silmapaistvamaid ehituslikke ja kunstilisi elemente ning detaile (laed, põrandad, ahjud, kaminad, stukkilustised, maalid jne.).

Kirjandus

Ürikud

Ikonograafiline materjal

Suulised pärimused ja legendid

ENSV Riiklik Ehituskomitee
Kultuurimälestiste Riiklik
Projekteerimise Instituut
Tallinn, Lai t. 31 Arhiiv nr. M-17



Punala uude, Peabone. 1946, V

15

ENSV Riiklik Ehituskomitee
Kultuurimälestiste Riiklik
Projekteerimise Instituut
Tallinn, Lai t. 31 Arhiiv nr. M-17



Hummala ~~uisk~~ . Peeterkõne . avarfassaadi Terass
1948. IV

26

ENSV Riiklik Ehituskomitee
Kultuurimälestiste Riiklik
Projekteerimise Instituut
Tallinn, Lai t. 31 Arhiiv nr. M-17



Huvala mõis.

Aliloo ve.

1976. v. 13.

ENSV Riiklik Ehituskomitee
Kultuurimälestiste Riiklik
Projekteerimis-Instiituit
Tallinn, Lai t. 31 Arhiiv nr. M-17



Kumala uue Pealoo. Vaade Osfasteedile, 1946, U

18
5.

ENSV Riiklik Ehituskomitee
Kultuurimälestiste Riiklik
Projekteerimise Instituut
Tallinn, Lai t. 31 Arhiiv nr. M-17



Muudala mõis. Sealhooae. Auen. 1971.

1976 v

ENSV Riiklik Ehituskomitee
Kultuurimälestiste Riiklik
Projekteerimise Instituut
Tallinn, Lai t. 31 Arhiiv nr. M-17



Kuulaku n. 13. juul. 1946, I

206.

ENSV Riiklik Ehituskomitee
Kultuurimälestiste Riiklik
Projekteerimise Instituut
Tallinn Lai t. 31 Arhiiv nr. M-17



Muuala mõis. Sealsoore. Vaade idast. 82

1976. V

8.

ENSV Riiklik Ehituskomitee
Kultuurimälestiste Riiklik
Projekteerimise Instituut
Tallinn, Lai t. 31 Arhiiv nr. M-17



Kumala visis. Aliskone (vanused) ²¹

1976. V

7.

ENSV Riiklik Ehituskomitee
Kultuurimälestiste Riiklik
Projekteerimise Instituut
Tallinn, Lai t. 31 Arhiiv nr. *M-17*



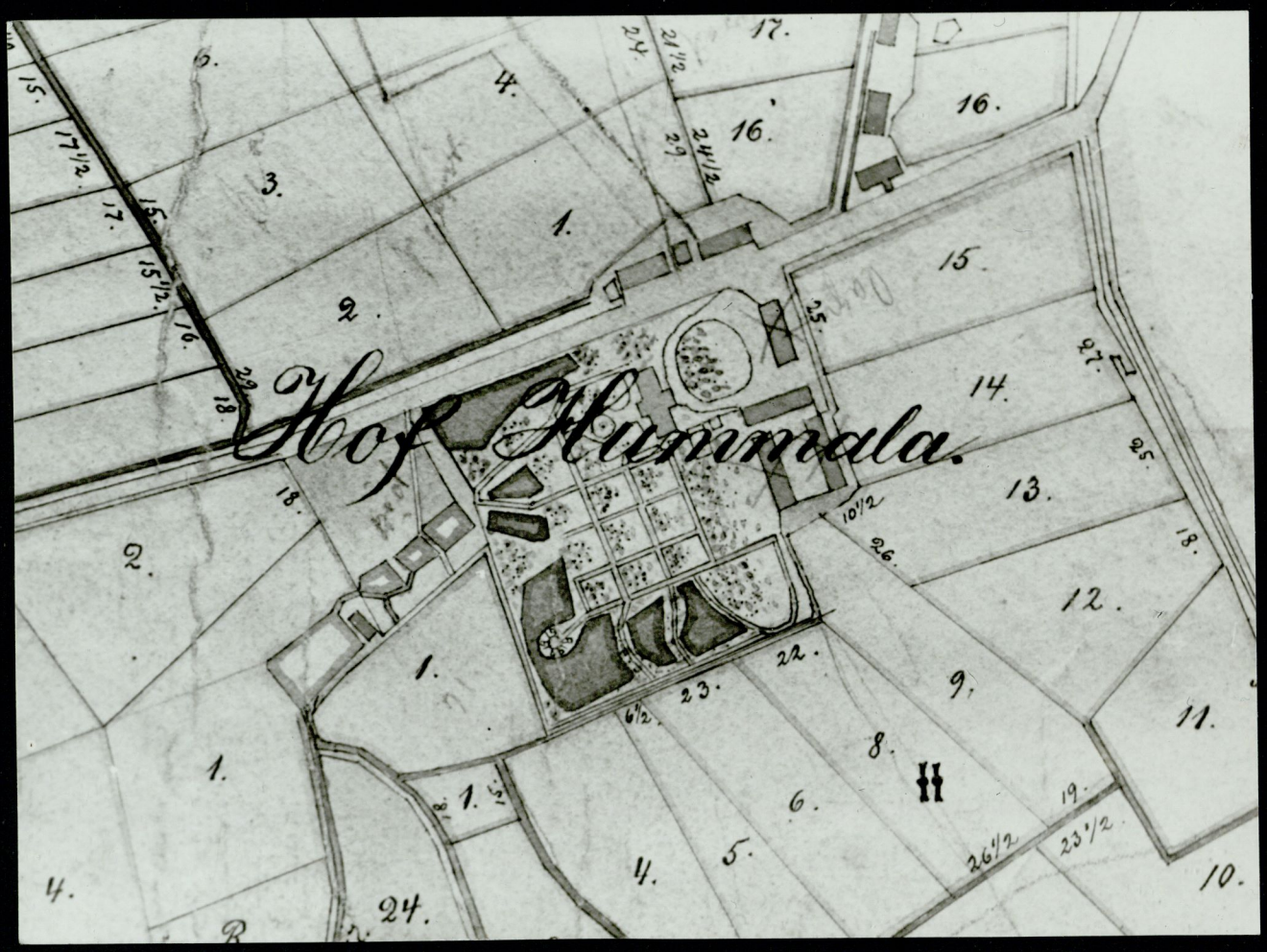
Reinvald vasts. arvulokand. 1946, V

29.

ENSV Riiklik Ehituskomitee
Kultuurimälestiste Riiklik
Projekteerimise Instituut
Tallinn, Lai t. 31 Arhiiv nr. M-17



Hof Hummala.



Hummala, Harpu hf.

21